

УДК 332.12

***ОЦЕНКА ИНВЕСТИЦИОННОЙ ПРИВЛЕКАТЕЛЬНОСТИ
АРКТИЧЕСКИХ РАЙОНОВ РЕСПУБЛИКИ КАРЕЛИЯ***

Ларченко О. В.

ст. преподаватель,

Петрозаводский государственный университет,

Петрозаводск, Россия

Григорьева Е.А.

студент,

Петрозаводский государственный университет,

Петрозаводск, Россия

Кирко И.М.

студент,

Петрозаводский государственный университет,

Петрозаводск, Россия

Семченко М.П.

студент,

Петрозаводский государственный университет,

Петрозаводск, Россия

Аннотация

В статье рассматривается инвестиционная привлекательность арктических регионов на примере Республики Карелия. Проведена оценка инвестиционного потенциала арктических районов. Сделаны выводы о существующих проблемах и возможных путях их решения.

Ключевые слова: инвестиционная привлекательность, валовой региональный продукт, трудовой потенциал, плотность населения, инфраструктурный фактор.

***ASSESSMENT OF THE INVESTMENT ATTRACTIVENESS OF THE
ARCTIC REGIONS OF THE REPUBLIC OF KARELIA***

Larchenko O. V.

Senior Lecturer,

Petrozavodsk State University,

Petrozavodsk, Russia

Grigorieva E.A.

student,

Petrozavodsk State University,

Petrozavodsk, Russia

Kirko I. M.

student,

Petrozavodsk State University,

Petrozavodsk, Russia

Semchenko M.P.

student,

Petrozavodsk State University,

Petrozavodsk, Russia

Annotation

The article examines the investment attractiveness of the Arctic regions on the example of the Republic of Karelia. The investment potential of the Arctic regions is assessed. Conclusions are drawn about the existing problems and possible ways to solve them.

Key words: investment attractiveness, gross regional product, labor potential, population density, infrastructural factor

В современных экономических условиях в регионах России на передний план выходит инвестиционная политика, которая направлена на улучшение инвестиционного климата, а также на повышение инвестиционной активности.

Инвестиционная привлекательность региона - это совокупность факторов, которые побуждают инвестора к приоритетному вложению капитала на территории региона. К факторам, которые потенциально могут выступать как стимул для привлечения инвестиций и определять ее инвестиционную привлекательность, относятся: ресурсно-сырьевой, производственный, инфраструктурный, институциональный, инновационный, потребительский, экологический факторы.

На данный момент в состав Арктической зоны Российской Федерации входят: Мурманская область; 9 муниципалитетов Архангельской области; Ненецкий автономный округ; 4 муниципалитета Республики Коми; Ямало-Ненецкий автономный округ; 4 муниципалитета Красноярского края; 13 муниципалитетов Республики Саха (Якутия); 6 муниципалитетов Республики Карелия; Чукотский автономный округ; Земли и острова, расположенные в Северном Ледовитом океане, указанные в Постановлении Президиума Центрального Исполнительного Комитета СССР от 15 апреля 1926 г. "Об объявлении территорией Союза ССР земель и островов, расположенных в Северном Ледовитом океане" и других актах СССР [5].

Арктические территории обладают рядом особенностей, негативно сказывающихся на их развитии. Не являются исключением и арктические районы Карелии: Костомукшский городской округ, Лоухский, Кемский, Беломорский, Сегежский и Калевальский. Среди таких особенностей можно выделить: суровые климатические условия ведения хозяйственной деятельности; низкая плотность населения арктических территорий; относительно низкая инфраструктурная обеспеченность; относительно невысокие показатели ВРП на душу населения [2].

Рассмотрим динамику одного из самых важных показателей экономического развития региона – валового регионального продукта (ВРП). На протяжении 2014-2018 гг. объем ВРП Республики Карелия имел положительную динамику с достаточно высокими темпами прироста (рис.1, 2).

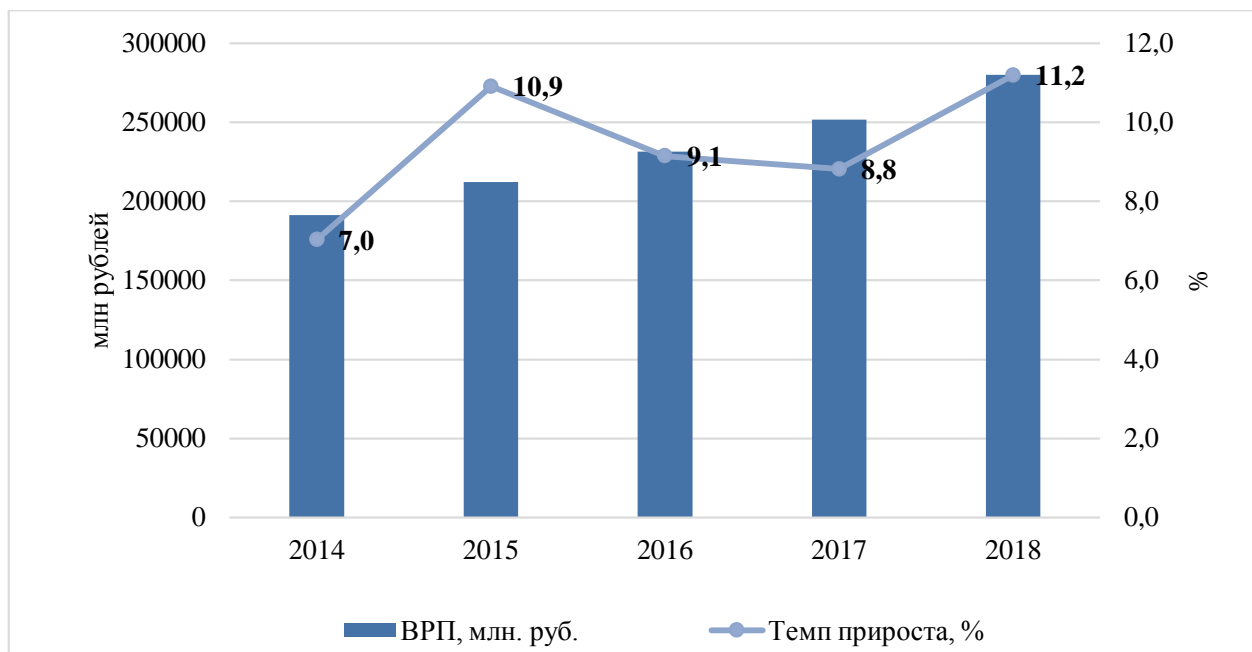


Рис. 1. Динамика валового регионального продукта Республики Карелия, млн. руб. (составлено авторами[4])

Средний темп прироста за 5 лет составил 9,3%. ВРП Карелии в 2018 году превысил 280 млрд. рублей, что превышает показатель 2014 года на 46,5%, или 88 820,3 млн. рублей. Республика Карелия занимает 62 место по объему ВРП среди субъектов РФ и 10 место среди субъектов Северо-Западного Федерального округа. Что касается ВРП на душу населения, то данный показатель в рассмотренный период также имеет тенденцию к росту. В течение 5 лет ВРП на душу населения вырос в 1,5 раза и в 2018 году составил 451,4 тыс. рублей. Таким образом, несмотря на то, что Карелия занимает невысокие позиции в рейтинге субъектов РФ по объему ВРП, можно отметить, что она показывает высокие темпы прироста экономического развития, что, в том числе, обусловлено развитием арктических районов республики.

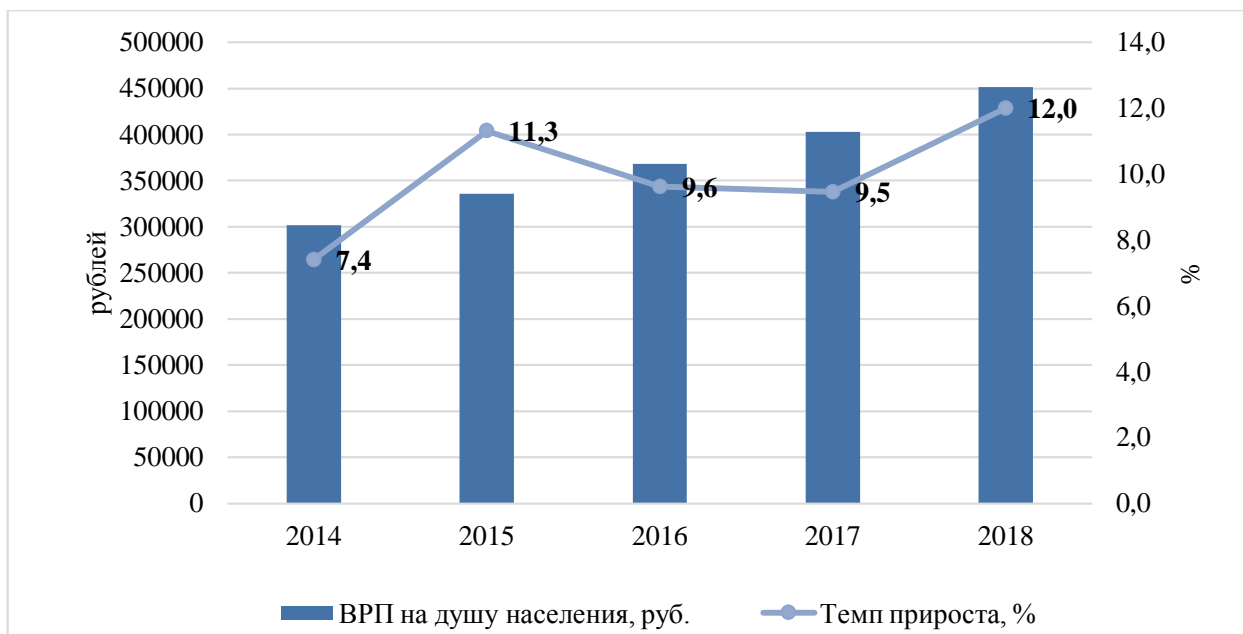


Рис. 2. Динамика валового регионального продукта Республики Карелия на душу населения, руб. (составлено авторами[4])

Одним из важных факторов является трудовой потенциал. На рисунке 3 представлена динамика численности населения арктических территорий Республики Карелия.

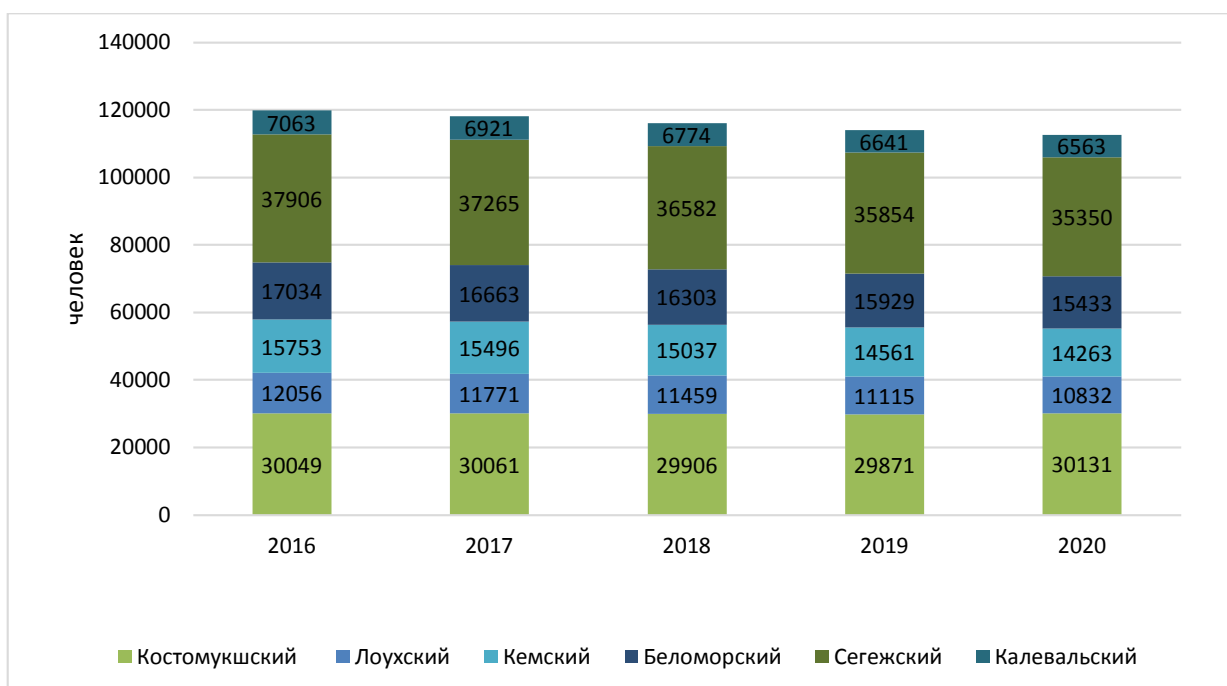


Рис. 3. Динамика численности населения арктических районов Республики Карелия, человек (составлено авторами[4])

За последние 5 лет численность населения всех арктических территорий Карелии имеет отрицательную динамику, что говорит о наличии ряда проблем демографического и социально-экономического характера. Наибольшая численность населения характерна для Костомукшского городского округа и Сегежского муниципального района.

Если рассматривать структуру населения Республики Карелия, то можно заметить, что в целом доля населения, проживающая в арктических районах Карелии, имеет тенденцию к сокращению: если в 2016 году она составляла 19% от общей численности жителей республики, то в 2020 году она сократилась на 0,7 п.п. и составила 18,3% (таблица 1).

Таблица 1 – Структура населения Республики Карелия по районам, % (составлено авторами [4])

Арктический район	2016	2017	2018	2019	2020
Костомукшский	4,8	4,8	4,8	4,8	4,9
Лоухский	1,9	1,9	1,8	1,8	1,8
Кемский	2,5	2,5	2,4	2,4	2,3
Беломорский	2,7	2,7	2,6	2,6	2,5
Сегежский	6,0	5,9	5,9	5,8	5,8
Калевальский	1,1	1,1	1,1	1,1	1,1
<i>Другие районы</i>	<i>81,0</i>	<i>81,2</i>	<i>81,4</i>	<i>81,6</i>	<i>81,7</i>
Республика Карелия	100,0	100,0	100,0	100,0	100,0

В то же время доля населения Костомукшского городского округа в 2020 году увеличилась на 0,1 п.п. по сравнению с 2019 годом, что можно обосновать тем, что этот регион более экономически развит. Доля населения, проживающего в Калевальском районе, в течение 5 лет стабильно составляла 1,1%. Доли же остальных арктических районов республики по численности населения в рассматриваемый период имели отрицательную динамику, что и послужило общему снижению доли населения арктической зоны Карелии.

Таблица 2 демонстрирует данные о среднесписочной численности работников предприятий, находящихся в арктических районах Карелии, за

исключением организаций малого предпринимательства. На протяжении всего анализируемого периода данный показатель имеет тенденцию к сокращению во всех районах. В целом по районам Карелии, относящихся к Арктической зоне, количество работников средних и крупных предприятий за 5 лет сократилось на 8,3%, что составило 2 683 человека. Данный факт также свидетельствует о наличии проблем, которые требуют решения.

Таблица 2 – Среднесписочная численность работников средних и крупных организаций в арктических районах Республики Карелия, человек (составлено авторами[4])

Арктический район	2016	2017	2018	2019	январь - сентябрь 2020
Костомукшский	9815	9432	9276	9162	8981
Лоухский	2408	2198	2162	2181	2185
Кемский	4722	4768	4704	4560	4498
Беломорский	3801	3574	3420	3256	3216
Сегежский	10411	10311	10254	9854	9784
Калевальский	1217	1067	1051	1047	1027
Всего	32374	31350	30867	30060	29691

Данные территории лидируют и по плотности населения (таблица 3). Наименьшая численность населения отмечена в Калевальском муниципальном районе, в 2020 году она составила 6 563 человека. Плотность населения в этом районе крайне мала: на каждого жителя приходится 2 кв. км территории. Такая же плотность населения зафиксирована и в Лоухском муниципальном районе.

Таблица 3 – Плотность населения арктических районов Республики Карелия, чел/км (составлено авторами[4])

Арктический район	2020
Костомукшский	7,4
Лоухский	0,5
Кемский	1,8
Беломорский	1,2

Сегежский	3,3
Калевальский	0,5
Средняя плотность населения	1,6

Однако, несмотря на все сложности и проблемы, арктические районы Карелии обладают значимыми преимуществами, благодаря которым они вызывают инвестиционный интерес потенциальных резидентов. Первостепенным достоинством Республики Карелия является ее экономико-географическое положение. Близость к центральному региону и крупнейшим городам России (Москве и Санкт-Петербургу), а также наличие общей протяженной границы с Финляндией составляет инфраструктурный фактор, влияющий на инвестиционный климат республики. Такие арктические районы Карелии, как Костомукшский, Калевальский и Лоухский, имеют развитую пограничную и дорожную инфраструктуру.

В целом транспортная сеть арктических районов Карелии недостаточно развита, однако Правительство Республики Карелия при поддержке федерального центра занимается ее совершенствованием и обновлением. Так, проходит реконструкция следующих многосторонних автомобильных пунктов пропуска (МАПП):

- Р-21 «Кола» – Пяозерский – МАПП «Суоперя». Планируется передача автомобильной дороги протяженностью 160 км в федеральную собственность, что позволит обеспечить ее нормативное состояние и увеличить поток туристов в национальный парк «Паанаярви».

- Подъезд к г. Кемь и г. Беломорск. С 1 июня 2020 года автомобильные дороги переданы в федеральную собственность, что обеспечило их нормативное состояние и позволило увеличить поток туристов, посещающих Соловецкий архипелаг.

- Р-21 «Кола» - Калевала – Лонка. В рамках реализации национального проекта «Безопасные и качественные автомобильные дороги» в 2020 году осуществляется ремонт автодороги на участке км 176+00.

Кроме того, арктические районы республики обладают ресурсно-сырьевым потенциалом. Перспективой их развития является разработка месторождений золота, молибдена, благородных металлов, титана, никеля, строительного камня для производства щебня и блоков.

Следует отметить, что акватория Белого моря и внутренние водоемы в арктических районах республики задействуются для осуществления промышленного рыболовства и выращивания объектов аквакультуры. Объектами промысла являются пресноводные и морские виды водных биоресурсов. На рыболовных хозяйствах выращивается форель и мидии. Таким образом, можно выделить такие перспективные направления инвестирования, как размещение рыболовных хозяйств на внутренних пресноводных водоемах и карельской части Белого моря, промышленное рыболовство и, наконец, переработку водных биологических ресурсов.

Помимо этого, арктические районы Карелии располагают значительными ресурсами дикорастущих ягодных растений и грибов, из чего вытекает еще одно перспективное направление инвестирования – развитие сферы заготовки и переработки дикоросов.

Также к преимуществам арктической зоны Карелии относится наличие большого количества природных ландшафтов и исторически значимых мест, которые являются точками притяжения туристов. В настоящее время туристский поток арктических территорий республики насчитывает около 150 тыс. человек [1].

На первой планерной сессии «Инвестиции в арктическую Карелию», которая прошла 16 октября 2020 года в Петрозаводске, Глава республики Артур Парфенчиков отметил в качестве перспективных инвестиционных направлений, помимо выше перечисленных, сельское хозяйство и молочное животноводство [3].

Таким образом, анализ инвестиционного климата арктических территорий республики показал, что районы имеют ряд преимуществ, Вектор экономики | www.vectoreconomy.ru | СМИ Эл № ФС 77-66790, ISSN 2500-3666

связанных с удачным географическим положением и наличием ресурсно-сырьевого потенциала. Вместе с тем, арктические районы имеют и такие существенные проблемы, как низкий уровень развития инфраструктуры, демографические проблемы и невысокий уровень и качество жизни населения. Дополнительными мерами привлечения инвесторов в арктические районы является разработка и введение перечня преференций административного и налогового характера.

Библиографический список:

1. Инвестиционный паспорт Арктической территории Республики Карелия <https://gov.karelia.ru/upload/iblock/e13/Investitsionnyu-pasport-Arkticheskoy-zony-RK.pdf>
2. Региональные тенденции развития экономического пространства арктической зоны Республики Карелия <https://cyberleninka.ru/article/n/regionalnye-tendentsii-razvitiya-ekonomicheskogo-prostranstva-arkticheskoy-zony-respubliki-kareliya/viewer>
3. Резидентам арктической зоны в Карелии предлагается широкий спектр преференций [Электронный ресурс]// Интернет-газета «СТОЛИЦА на Onego.ru» 2020. URL: <https://stolicaonego.ru/news/rezidentam-arkticheskoy-zony-v-karelii-predlagajutsja-bolshie-preferentsii/>
4. Территориальный орган Федеральной службы государственной статистики по Республике Карелия <https://krl.gks.ru/>
5. Указ Президента Российской Федерации от 02.05.2014 г. № 296 «О сухопутных территориях Арктической зоны Российской Федерации» – [Электронный ресурс] – URL: <http://www.kremlin.ru/acts/bank/38377>

Оригинальность 85%